



---

# Import dokumentace v Geoportálu DTMŽ

Návod pro import dokumentace

---

## Úvod

Import dokumentace do geoportálu DTMŽ je možný na adrese [Geoportálu DTMŽ](#).

Tento dokument popisuje základní uživatelský postup importu dokumentace na IS DTMŽ prostřednictvím Geoportálu DTMŽ.

Pokud byste potřebovali vysvětlit funkcionalitu, která v tomto dokumentu není rozepsaná, napište prosím svůj požadavek na adresu [dtmz@spravazeleznic.cz](mailto:dtmz@spravazeleznic.cz). Dokument budeme průběžně doplňovat a aktualizovat.

Pokud indikujete chybu aplikace postupujte manuálu v sekci [Nápověda](#) na Geoportálu DTMŽ.

# Obsah

|   |   |
|---|---|
| Seznam zkratk .....                           | 4 |
| Import dokumentace .....                      | 5 |
| 1 Nahrání dokumentace na Geoportál DTMŽ ..... | 5 |
| 2 Import dokumentace do IS DMTŽ .....         | 6 |
| Notifikace k importům .....                   | 8 |

## Seznam zkratk

|      |                                   |
|------|-----------------------------------|
| DTMŽ | Digitální technická mapa železnic |
| IS   | Informační systém                 |
| AZI  | Autorizovaný zeměměřický inženýr  |
| SŽG  | Správa železniční geodézie        |



# Import dokumentace

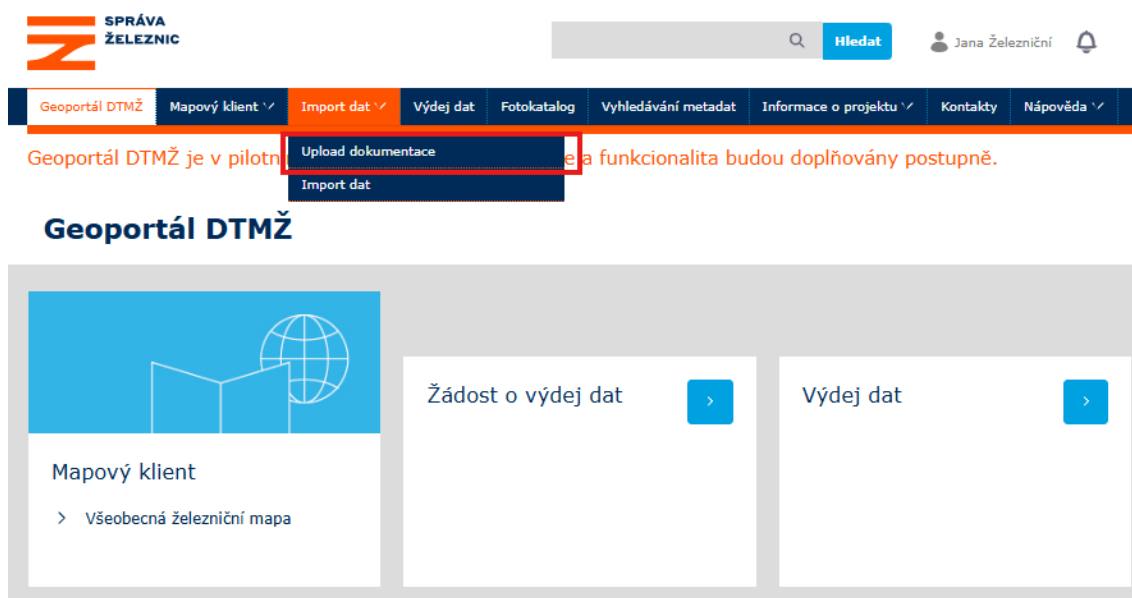
Import dokumentace může provádět pouze přihlášený uživatel s rolí externího geodeta. Přihlášení a registrace je popsána v návodu, který je umístěn v sekci [Návody](#) na geoportálu.

Import dokumentace se skládá ze dvou částí:

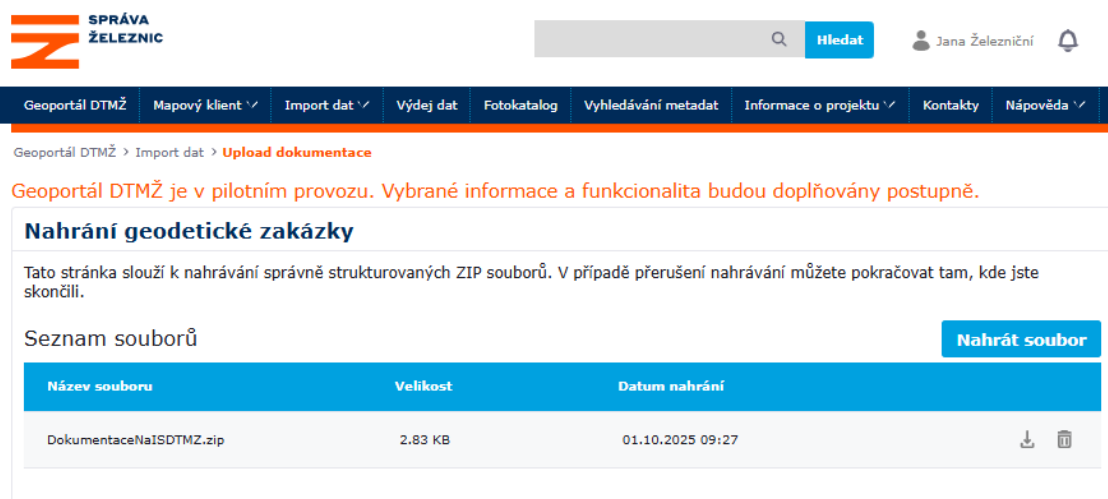
- 1) Nahrání dokumentace na Geoportál DTMŽ.
- 2) Import dokumentace do IS DMTŽ – vyplnění importního formuláře.

## 1 Nahrání dokumentace na Geoportál DTMŽ

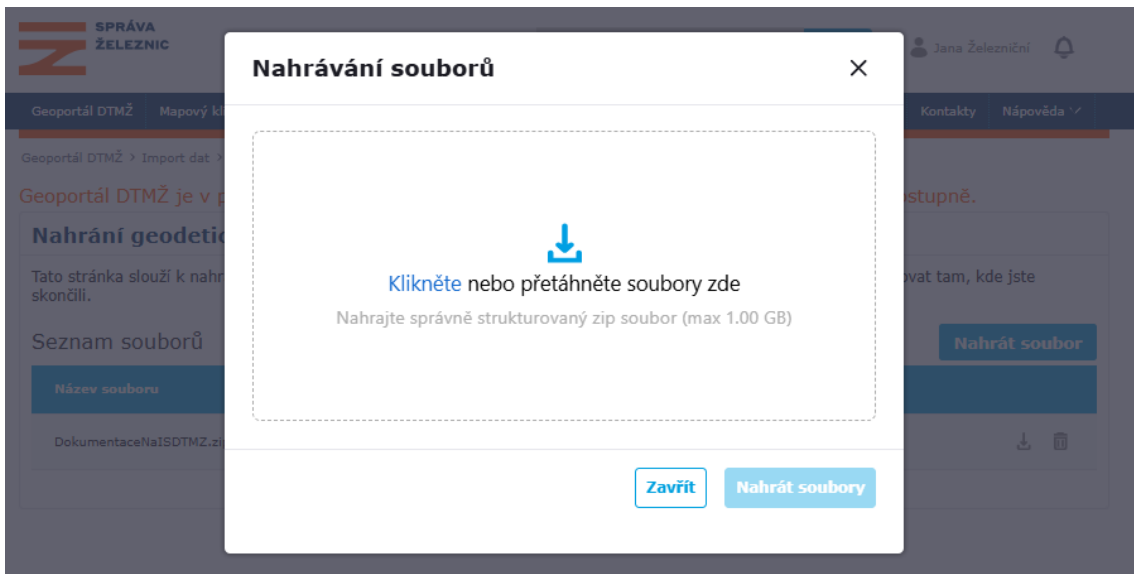
Pro nahrání dokumentace je potřeba zvolit tlačítko „Upload dokumentace“, kdy je uživatel přesměrován na stránku pro nahrání a správu dané dokumentace (obr. 1, obr. 2). Následně klikne na tlačítko „Nahrát soubor“. Uživateli se zobrazí okno pro nahrání dokumentací (obr. 3). Je možné nahrát více dokumentací zároveň. Po vybrání/přetažení komprimovaného souboru s dokumentací je nutné kliknout na tlačítko „Nahrát soubor“, čímž dojde k nahrání dokumentace na Geoportál DTMŽ. Úspěšné nahrání dokumentace je potvrzeno v dialogovém okně (obr. 4). Nahráný soubor je možné stáhnout nebo odstranit, k tomuto slouží ikony  .



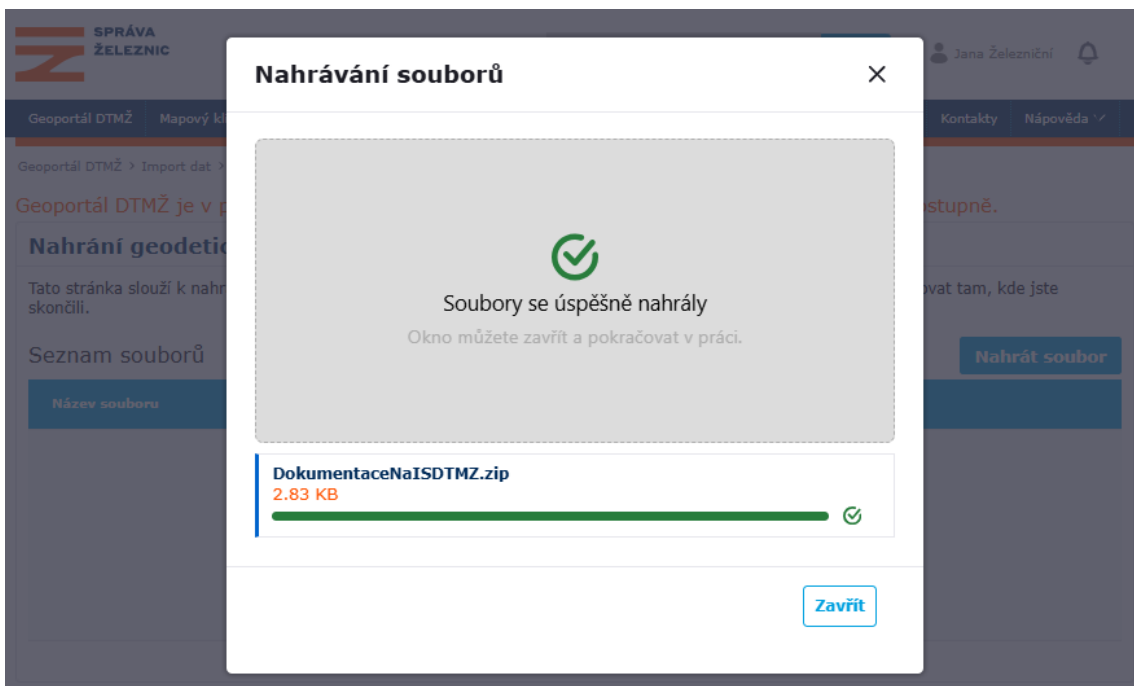
Obr. 1 Sekce „Upload dokumentace“



Obr. 2 Stránka pro správu a upload dokumentace



Obr. 3 Okno pro upload dokumentace



Obr. 4 Informace o úspěšném uploadu dokumentace

## 2 Import dokumentace do IS DMTŽ

Po úspěšném nahrání dokumentace na Geoportál DTMŽ je možné dokumentaci naimportovat do IS DTMŽ. Pro import dokumentací slouží importní formulář umístěný v podsektci Import dat (obr. 5). Pro otevření nového importního formuláře je nutné kliknout na tlačítko „Nový import dat“

(obr. 6). V rámci importního formuláře (obr. 7) se vyplňují níže popsané údaje. Povinné položky jsou označeny znakem \*, nepovinné položky v tuto chvíli nevyplňujte.

- Zaškrtnutí „**Jedná se o zkušební úsek**“ – zaškrtnutí se v případě, že se jedná o neúplnou dokumentaci. V případě zaškrtnutí nemůže dojít ke zplatnění dokumentace.
- **Číslo zakázky\*** – nutné vyplnit číslo zaslání od AZI SŽG, který příslušnou stavbu řeší, případně od jiného vedoucího zakázky. Pokud systém Vámi zadanou zakázku nevyhledá – je potřeba tuto skutečnost řešit s příslušným AZI SŽG.
- **Zhotovitel – firma\*** – zadat IČO.
- **Zhotovitel – odpovědná osoba\*** – nejedná se o AZI, který dokumentaci ověřil, ale uvádí se osoba, která danou stavbu řeší (může být současně i AZI).
- **Ověřil\*** – číslo AZI, který dokumentaci ověřil.
- **Datum ověření\*** – zvolit datum ověření.
- **Souřadnicový systém\*** – nechat předvyplněný S-JTSK.
- **Výškový systém\*** – nechat předvyplněný Bpv.
- **Typ dat** – nepovinný údaj, aktuálně nevyplňovat.
- **Typ dokumentace** – nepovinný údaj, aktuálně nevyplňovat.
- **Cesta k souboru\*** – vybrat dotčenou nahranou dokumentaci pro import do IS DTMŽ.
- **Popis dokumentace** – nepovinný údaj, lze napsat poznámku.

Nutné podmínky souboru pro úspěšný import:

- Soubor musí odpovídat **předepsané struktuře** dle pravidel uvedených v příloze B.2 předpisu SŽ M20/MP010 pro odevzdání geodetické dokumentace z mapování. Struktura je uvedena v dokumentu [Struktura dokumentace mapování](#) zveřejněného na stránkách

[Mapování - www.spravazeleznic.cz](http://www.spravazeleznic.cz) (soubor ŽXML musí být umístěn ve složce 3\_Vystupy).

- Nahrává se komprimovaný soubor **ve formátu .ZIP**.
- Komprimovaný \*.zip soubor musí obsahovat adresář s totožným názvem jako komprimovaný soubor.
- Nesmí se provádět změny v již komprimovaném souboru (je nutné extrahovat → opravit → znovu komprimovat).

Po vyplnění všech povinných položek je nutné kliknout na tlačítko „**Importovat**“. Poté je uživatel dialogovým oknem informován, jestli došlo k úspěšnému zpracování požadavku, či nikoliv.

Při úspěšném zpracování požadavku je požadavek **odeslán a import je zpracováván**. Po úspěšném/neúspěšném zpracování importu je uživatel **notifikován e-mailovou notifikací** (obr. 8 a obr. 9). **Úspěšnost provedeného importu nepotvrzuje validitu ŽXML**.

V případě neúspěšného zpracování, se mohou vyskytovat tyto typy chyb:

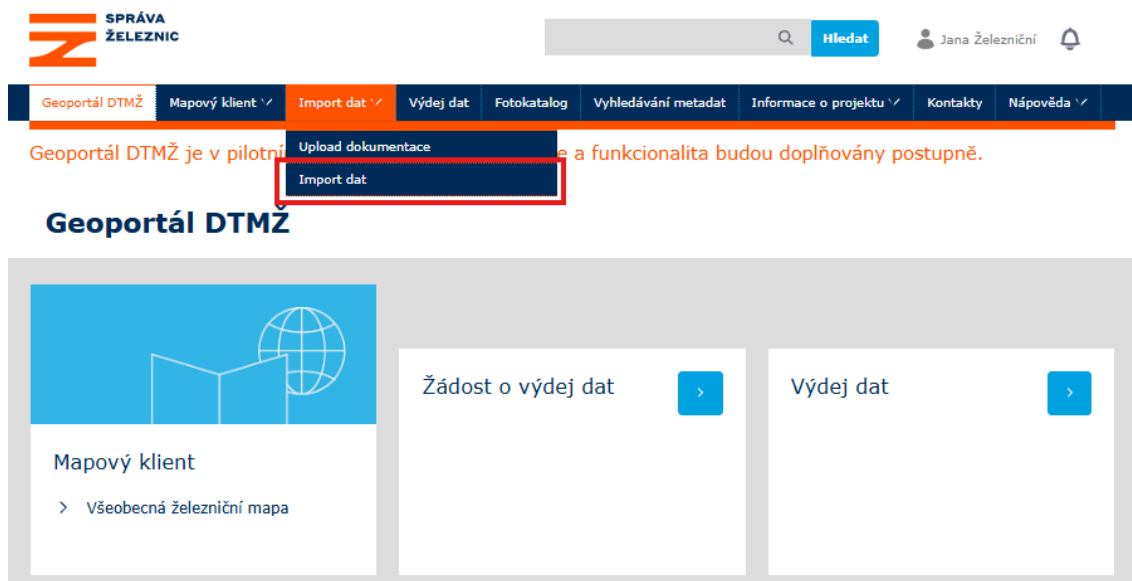
- Uživatelská chyba – např. ve vyplnění formuláře (chybně napsané číslo SAP apod.)
- Systémová chyba – zadání chyby podle v sekci [Návody](#)
- V případě ostatních chyb kontaktujte svého AZI SŽG (např. nelze ve formuláři vyhledat číslo zakázky, AZI, firmy apod.)

Informace o stavu importu naleznete v Seznamu importů (obr. 10). V **seznamu importů** si lze rozkliknout detail importu, kde naleznete další podstatné informace, např. protokoly chyb generované systémem při kontrole žxml.

## Notifikace k importům

Notifikace přichází v těchto případech:

- Úspěšný nebo neúspěšný import dokumentace
- Neúspěšná kontrola dokumentace v rámci systémových kontrol
- Vrácení k opravě po kontrole správcem SŽG
- Systémová notifikace po zplatnění (úspěšném i neúspěšném)



**Obr. 5 Podsekcce pro import dokumentace**



Geoportál DTMŽ > Import dat > **Import dat**

Geoportál DTMŽ je v pilotním provozu. Vybrané informace a funkcionality budou doplňovány postupně.

## Seznam importů

Nový import dat +

| Číslo importu                 | Číslo zakázky | Název zakázky | Zkušební úsek | Datum importu | Stav importu | Datum kontroly | Výsledek kontroly | Protokoly |
|-------------------------------|---------------|---------------|---------------|---------------|--------------|----------------|-------------------|-----------|
| Žádné záznamy nebyly nalezeny |               |               |               |               |              |                |                   |           |

**Obr. 6 Tlačítko pro otevření nového importního formuláře**

### Import dat

Jedná se o zkušební úsek

Číslo zakázky \*

Zadejte SAP číslo zakázky, které jste obdrželi od SŽG.

Zhotovitel - firma \*

Zadejte IČO společnosti.

Zhotovitel - zodpovědná osoba \*

Ověřil \*

Zadejte číslo AZI

Datum ověření \*

dd.mm.rrrr

Souřadnicový systém \*      Vyškový systém \*

S-JTSK      Baltský – bpv

Typ dat

Typ dokumentace

Cesta k souboru \*

Vyberte soubor      [Vybrat soubor](#)

Popis dokumentace

[< Zpět na seznam](#)      [Vyčistit formulář](#)      [Importovat](#)

**Obr. 7 Importní formulář**

Import Dokumentace „GADS0241KM009-011\_2508\_MP“ byl úspěšně dokončen.

Informace o zakázce:

- Zakázka: **G731Z7225029\_GADS0241KM009-011\_2508\_MP**
- Číslo zakázky: **G90672I21168**
- Typ zakázky: **ING**
- Typ dokumentace:
- Dokumentace: **GADS0241KM009-011\_2508\_MP**
- Verze dokumentace: **3**

### Obr. 8 E-mailová notifikace o úspěšném importu

Při importu Dokumentace „GADD1363KM031-034\_2504\_Lipova\_most“ došlo k chybě:

Soubor `a3ViaWthQHnWcmF2YXplbGV6bmJmN6\GADD1363KM031-034\_2504\_Lipova\_most.zip` je nevalidní - chyba při čtení struktury archivu.

Informace o zakázce:

- Zakázka: **G731Z7224088\_GADD1363KM032-034\_2504\_MOST**
- Číslo zakázky: **G90672M20668**
- Typ zakázky: **ING**
- Dokumentace: **GADD1363KM031-034\_2504\_Lipova\_most**

### Obr. 9 E-mailová notifikace o neúspěšném importu

[Nový import dat +](#)

| Číslo importu        | Číslo zakázky | Název zakázky                          | Zkušební úsek | Datum importu | Stav importu | Datum kontroly | Výsledek kontroly | Protokoly             |
|----------------------|---------------|--|---------------|---------------|--------------|----------------|-------------------|-----------------------|
| <a href="#">3230</a> | G90672O20972  | G90672O39093_GADD1891KM265-266_2507_TV | Ne            | 11.09.2025    | ● OK         |                | ● Probíhá         | <a href="#">Odkaz</a> |

### Obr. 10 Seznam importů



**Správa železnic, státní organizace**  
**Název organizační jednotky**  
**Dlážděná 1003/7**  
**110 00 Praha 1**

© 2025

---

**[spravazeleznic.cz](https://spravazeleznic.cz)**